

IX/C Központilag irányított Északi Régió

Az Északi Régió másik elnevezése, Gilgit Baltistan. 72,5 ezer km² –es területről, azaz Magyarország kb. 80%-áról van szó. Ez Pakisztán legészakibb része, s -2, 2,5 millió ember lakhelye. Az ún. Wakhan korridor Afganisztánnal teszi határossá, illetve Tadzsisztántól választja el a régiót. Hszincsiang Ujgur autonóm kínai tartomány az északkeleti szomszéd. Délkeletről az indiai Jammu Kasmír tartomány határolja.

A pakisztáni tartományok közül az Északnyugati Határvidék nyugatról-délnyugatról, míg az ún. Azad Kasmír délről érinti, illetve határolja.

A régió a magas hegyek vidéke.

A Karakorum, a Himalája nyúlványai nyugaton, a Pamír vonulatai északon találhatóak. A Hindukus hegylánc nyugat-délnyugat felé lelhető fel.

A legmagasabb hegy a kínai-pakisztáni határon tornyosuló K-2 /Godwin Austen/, s szintén a „nyolcezresek” csekély táborába tartozik a Nanga Parbat is.

Az éghajlat alapvetően hűvös, hegyvidéki, de a települések klímája között van eltérés. Pl. Chilásban melegebb a nyár, mint a közigazgatási székhelynek tekinthető Gilgitben, s igazi hegyvidéki éghajlat uralkodik a Hunza Völgyben és Nagarban is.

A 2, 2,5 milliós népesség nyelvileg, etnikailag, valamint a vallás terén is sokszínű.

A leggyakoribb nyelvek: urdu, pastu, shina, balti, wakhi, valamint a burushaski.

A régió két legismertebb településén Gilgitben és Skarduban tennék látogatást /megemlíteném az úton érintett településeket is/, illetve a régió természeti szépségeit képekkel szeretném illusztrálni! Még egyszer, a fenséges K-2 – ról, azaz a Godwin Austenről.

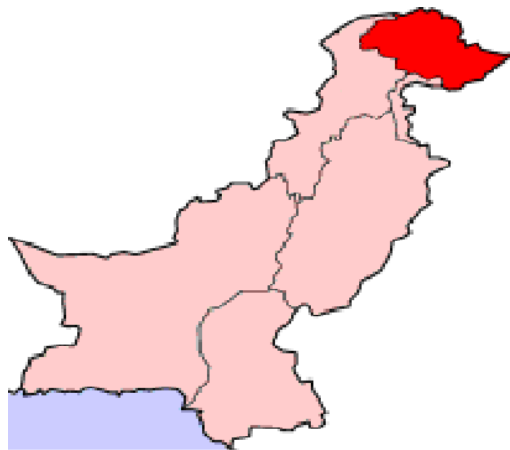
/56. fotó: K-2, Godwin Austen/






Az alábbi térképen a régió elhelyezkedését, valamint az alatta látható Kasmír pakisztáni részét tudom szemléltetni.

/57. fotó: a központilag irányított Északi Régió térképe/



Csodálatos völgyeket, gleccsereket, hófödte bérceket leginkább kirándulások, túrák alkalmával láthatunk. A Gasherbrum hegyvonulat több csúcsa 8000 méternél magasabb.

/58. fotók: Gasherbrum a Baltoro gleccserrel/



/59. fotó: Kutwal tó a Haramosh völgyben/



/60. fotó: Shandur tó Skardu közerlében/



/61. fotók: Gurikot hágó és a Yakhun völgye/



Az ígért Gilgit, Skardu meglátogatása előtt szeretném hangsúlyozni azt a fontos turisztikai szempontot is, hogy az Északi Régióban található a legfontosabb Nemzeti Parkok, ritka-egzotikus állatokkal.

Elsőként a Margalla Hegyi Nemzeti Parkot említeném, mely a Himalája lábainál található, s Islamabadból is könnyen elérhető. A nemzeti park leopárdok, ugató szarvasok, vaddisznók, vörös rókák, sakálok lakhelye, míg a madarak képviselőiben sólyomfélék, vörös vércse, indiai verébsas, fehérfejű bulbul, egyiptomi, illetve drótszőrű keselyű található itt.

A Kirthar Nemzeti Park különösen barnamedve populációjáról nevezetes. Mellettük gazella-félék, leopárdok, sindh ibex kecske, valamint vadjuhok élnek itt.

Skardutól északra található a Deosai Nemzeti Park, ahol himalájai barnamedvék, vörös rókák, arany mormoták, ibex kecskék, farkasok, ladakhi urial /szárazság-tűrő kecskeféle/ és kuriózumként, hópárduc is látható. Madarak közül keselyű-félék, sólymok, hófajd, indiai verébsas a legismertebbek.

A Nemzeti Parkok felkeresése a turista-csomagok kínálatának szerves része.

Essék szó röviden Gilgit és Skardu turista-nevezetességeiről/

Gilgit kb. 1500 méterre fekszik a tengerszint felett, Pakisztán északkeleti részén.

Légvonalban 560 kilométerre van Islamabadtól, de a Kína felé haladó főút kissé kanyargósabb.

A város politikai - kereskedelmi csomópont a térségben már Krisztus előtti 1. századtól, így fontos hely a szomszéd országok számára. A Karakorum hegyvel van szoros kapcsolatba, a város egy völgybe fekszik, népességét mintegy 800 ezer főre becsülik.

Több száz kilométeres körben nincs hasonló stratégiai pont a környéken, s Gilgit az Északi Régió fővárosa.

A környéken a világ legmagasabb hegyei tornyosulnak, s számosságuk is ámulatba ejtő.

A város nyúlványai egészen a fenséges Nanga Parbatig terjednek.

A magas hegyek csapadék-záró szerepet játszanak, az esőt hozó monszun szeleket blokkolják a magas csúcsok. Ezzel magyarázható, hogy a Gilgit - közeli földek szárazak, göröngyösek, s nehéz fizikai munkára van szükség, hogy e kemény hegyvidéki földeket termővé tegyék.

Gyönyörű látvány a zöld mezők és a hóval borított hegyek kombinációja, kiegészülve a valószínűtlenül kék éggel. Ilyen párosítást, csak Pakisztán északi régióiban láthat az ember.

A Karakorum főút 1966 és 1978 között, kínai-pakisztáni összefogással készült, a Himalája, Hindukus, Karakorum hegysorainak válla fölött, az ősi kereskedelmi utak nyomvonalát követve.

A grandiózus vállalkozás több mint 500 ember életébe került, a több mint egy évtizedes építkezés során. A Karakorum főút sokáig az Indus folyót követi, majd a Gilgit nevű folyón fut keresztül. Minden megálló arra inspirálja az embert, hogy megálljon, gyönyörködjön a táj szépségébe.

Gilgit könnyen elérhető Islamabadból is, Besham érintésével. Az utóbbi település az Indus partján fekszik. Útközben rejtélyes sziklarajzok is láthatók, a buddhizmus korai korszakából származnak.

A repülő utazás Islamabadból Gilgitbe időjárás-függő, tanácsosabb autóval, terepjáróval megközelíteni Gilgit városát. /A megbízhatóságon túl az utas így többet lát, mint a repülőgéppel való utazáskor./

Gilgitből rajtoló kirándulások közül az egész napos, Hunza Völgybe irányuló túra /közel 100 kilométeres az út, illetve a völgy teljes bejárása/ a legcsábítóbb. Számos pont csábít megállásra, fotózásra. A Hunza Völgy fővárosának Karimábád tekinthető. A városkából látható a 7788 méteres Rakaposhi. Ideális hegymászó és gyalogtúrázó terep.

Emléktábla figyelmeztet a Karakorum főút pakisztáni emlékhelyén azokra a pakisztániakra, akik életüket áldozták az útért. Hasonlóan táblát helyeztek el azon a ponton, ahol az ázsiai és indiai közet- lemez összeütközése, felgyűrődése magas hegységek létrejöttéhez vezetett.

/62. fotó: Gilgit Hunza Völgy/



/63. fotó: Gilgit folyó/



/64. fotó: Karakorum Főút /



/65 fotó: Karakorum hegy /Golden Peak//



/66. fotó: Haramosh csúcs/




Naltar-ba is tehető kirándulás, Gilgitből. Naltar 30 kilométerre északra található Gilgittől. Az Északi Régió PTDC szálláshelyei: Naltar, Rama tó, a határátkelő Shost, Skardu, valamint a tőle keletebbre levő Khaplu, Gupis.

Szintén csodaszép völgyek, mesés panoráma várja az utasokat. A kellemes hőmérsékletben szinte nem is kíván az ember visszatérni Gilgitbe.

Islamabadtól Beshamig 275 kilométer az út, s általában 8-9 órát vesz igénybe, bekalkulálva egy Abbottabadi megállást, felfrissülést.

Az alábbi fotón egy erőd-szerű, faborítású, tornácos, hagyományos építészeti emléket szeretnék megmutatni, a Hunza várat.

/67. fotók: Baltit völgy/



/68. fotó: Baltit Fort Hunza Hunza Vár/



És akkor irány Skardu.

Gilgit városa az Északi Régió nyugati részén, Skardu viszont keletebbre, mintegy 200 kilométerre található Gilgittől. Ha autóval akarunk Gilgitből Skarduba utazni, az Indus partján, majd a Himalája és a Karakorum csúcsai között vezet az út. Ez esetben is 7-8 órával számolhatunk.

Skardu tekinthető Baltistan fővárosának. 2438 méter magasan fekszik a Karakorum égbetörő csúcsai közti völgyben. A város közelében, határos térségként Kína Hszincsiang Ujgúr

autonóm tartománya északkeletről, illetve délről-délnyugatról Azad Kasmír, délről pedig az indiai Jammu Kasmír tartományok említhetők.

A baltisztáni emberek sajátos keverékei a tibeti, kaukázusi fajnak. Baltisztánt gyakran "Kis Tibet"-ként emlegetik.

A turista szezon áprilistól-októberig tart. A maximum hőmérséklet 27 fok, a minimum 8 fok. A Baltistan gleccser 5 nevezetes völgye: Shigar, Skardu, Kaplu, Rondu, valamint a Kharmang. Skardu történelmi várát-erődjét Kharpocho /Kárpocsó/Várként ismeri a világ.

/69. fotó: Panoráma/



/70. fotó: Satpara tó 8 kilométerre Skardutól/



Skardu kínálja adottságok a hegymászó túrák, kirándulások, vagy egyszerűen csak a bémészködés, andalgás a festői környezetben. Skarduból könnyen elérhető a K-2 /Godwin Austen/ csúcs, amiről tudjuk, hogy a Föld második legmagasabb pontja. A mesés szép gleccserek közül megemlíteném a Baltoró, Biafo és a Siachen nevűeket.

A korábban említett 5 völgy is csábít kirándulásra, felfedezésre.

/71. fotó. Satpara körzet/falu képei/



/72. fotó: Jak Skardunál/



/73. Khunjerab hágó a kínai-pakisztáni határnál/



/74. fotó: A csodálatos Nanga Parbat/

